

Plan de Prévention des Risques Miniers Commune de JARNY

Zonage PPRM Carte A

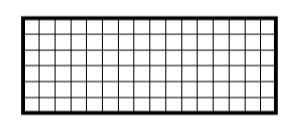
Plan annexé à l'arrêté préfectoral du 26 MAR. 2013
approuvant le PPRM

Pour le Préfet,
le Maire, M. GÉNÉRAL,
Jean François RAFFY

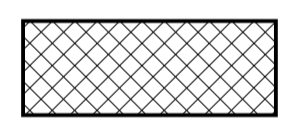
ECHELLE : 1/5000

Fond : IGN Parcelsat/IGN - 2007
Source : DREAL 032010

Légende :



R1



R2



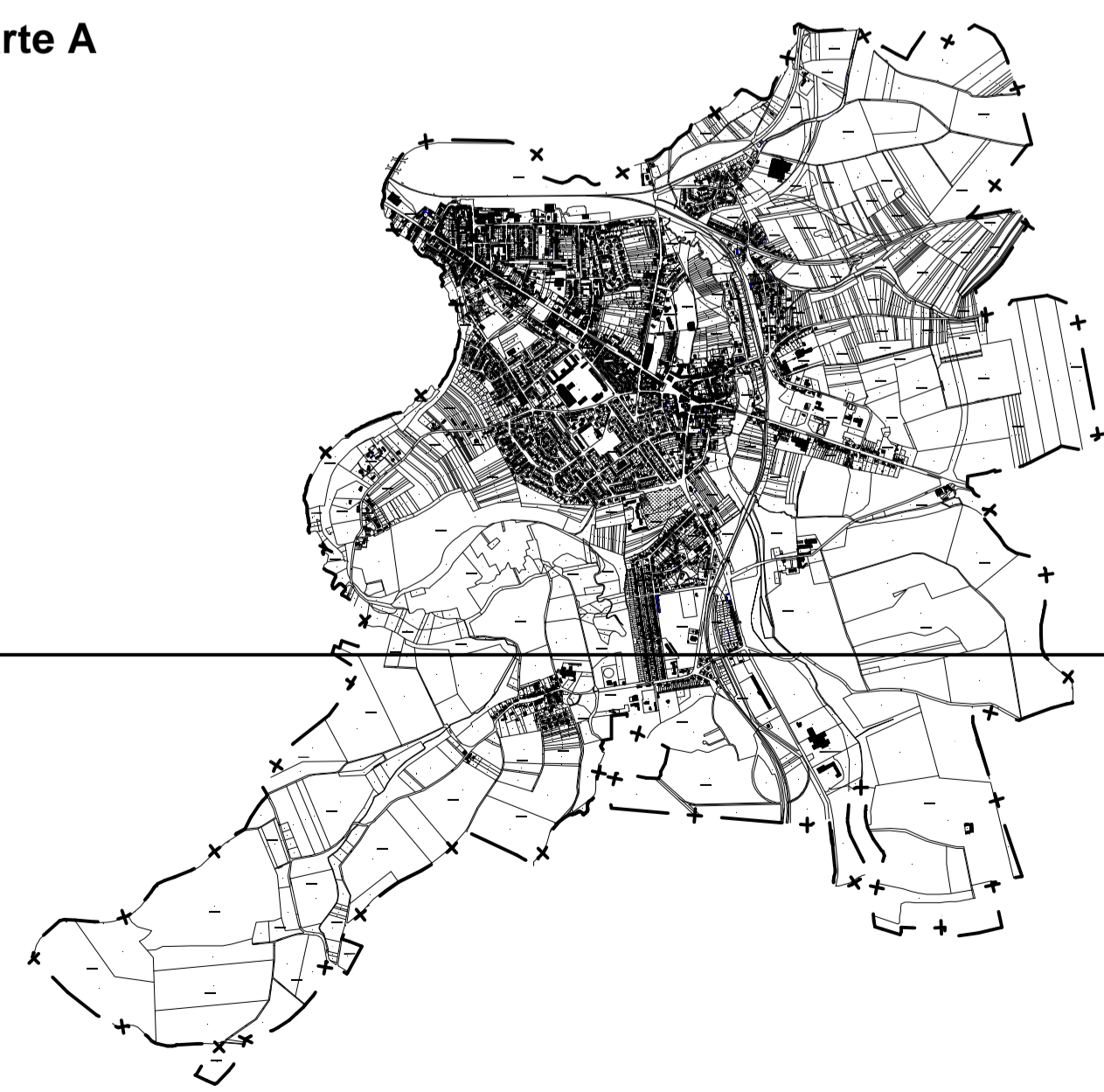
J

Conditions d'utilisation.

* Cette carte fait partie d'un P.P.R. (loi n°95-101 du 02/02/1995).
* Elle prend en compte les risques connus à la date d'approbation du PPR

* Le fond cadastral sur lequel elle est dessinée fait l'objet d'un droit réservé.
Toute utilisation en dehors de ces conditions ne saurait engager la responsabilité de l'administration.

Carte A





RÉPUBLIQUE FRANÇAISE
PRÉFET DE MEURTHE-ET-MOSELLE

Direction Départementale des Territoires
de Meurthe-et-Moselle

MARS 2013

Service aménagement durable, urbanisme, risques
Unité prévention des risques

Plan de Prévention des Risques Miniers Commune de JARNY

Zonage PPRM Carte B

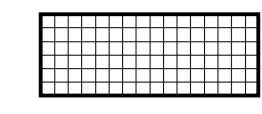
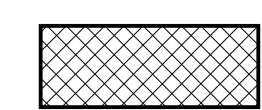

Plan annexé à l'arrêté préfectoral du 26 MAR. 2013
approuvant le PPRM

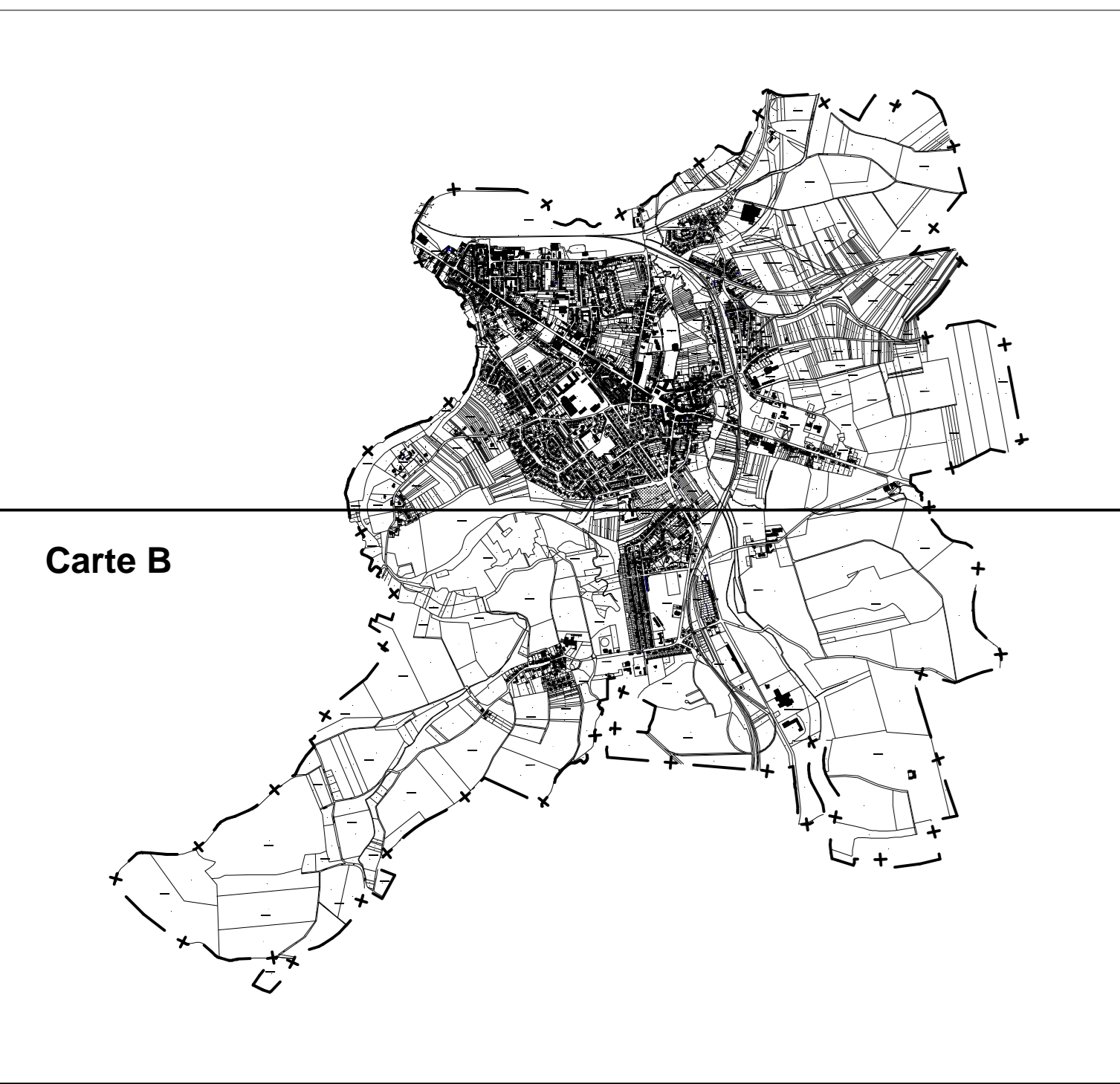


ECHELLE : 1/10000

Fovr.
637 Revêtement 2007
Source: DREAL 532010

Légende :

-  R1
-  R2
-  J



Conditions d'utilisation.

* Cette carte fait partie d'un P.P.R. (loi n°96-101 du 02/02/1996).
 * Elle prend en compte les risques connus à la date d'approbation du PPR.
 * Le fond cadastral sur lequel elle est dessinée fait l'objet d'un droit réservé.
 Toute utilisation en dehors de ces conditions ne saurait engager la responsabilité de l'administration.

