



VILLE DE JARNY

LES CHEMINS DE PROMENADE

7 ITINÉRAIRES DE PROMENADE

s'offrent aux visiteurs.
Ils sont le reflet de l'identité culturelle et
environnementale de Jarny.



PLAQUETTE EN MAIN. AMOUREUX DE LA MARCHÉ,
DE LA NATURE. MAIS AUSSI DE L'HISTOIRE,
CHACUN PEUT EMPRUNTER CES ITINÉRAIRES ET
DÉCOUVRIR DES SITES REMARQUABLES.

CHEMIN DU BOIS DE SAPIN

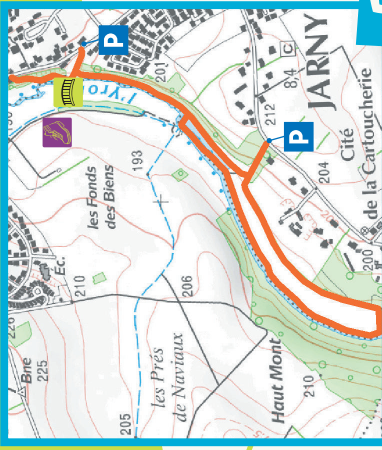
DISTANCE 2.8 KM – DURÉE 50 MIN

Chemin paisible et ombragé avec de très jolis paysages afin de découvrir le cours d'eau Yron et sa réserve de pêche. La passerelle enjambant l'Yron vous permet de traverser ce cours d'eau et assure une connexion avec Conflans-en-Jarnisy.

Liaison avec le sentier de randonnée des 3 rivières



Passerelle Yron



5

Parking route de la Cartoucherie
GPS : 49°09'17"N, 05°51'49"E
Parking rue Emile Zoia
GPS : 49°09'36"N, 05°52'06"E

DEPART

BOUCLE DU ROUGEWALD

DISTANCE 2.5 KM – DURÉE 45 MIN

Chemin de détente et de découverte de la zone humide dit du Petit Etang et des Marcaires. Le long du cours d'eau du Rougewald, vous découvrirez un ancien lavoir et une passerelle.



Le Petit Etang



Passerelle Cousteau



6

Parking du Petit Etang, rue Pasteur
GPS : 49°09'19"N, 05°53'14"E
Parking rue Paul Langevin
GPS : 49°09'37"N, 05°53'15"E

DEPART



7

Parking salle de quartier
rue du Champ Tortu
GPS : 49°09'41"N, 05°53'26"E

DEPART

BOUCLE DU ROUAUX

DISTANCE 2.2 KM – DURÉE 40 MIN

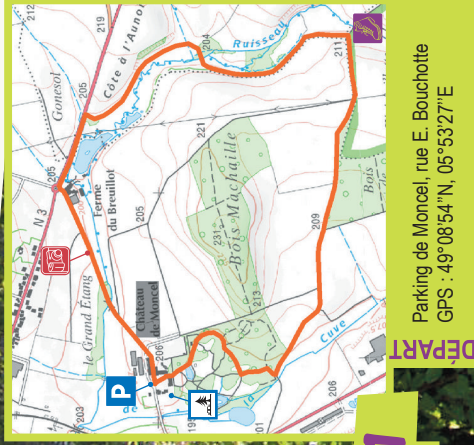
Chemin mettant en valeur le ruisseau du Rouaux, ainsi que sa mare. Il est propice à la détente et à la découverte d'une flore diversifiée et épanouie.



Mare du Rouaux



Passerelle Rouaux



Parking de Moncel, rue E. Bouchotte
GPS : 49°08'54"N, 05°53'27"E

BOUCLE DE MONCEL

DISTANCE 5.2 KM – DURÉE 1H30MIN

Chemin de détente et de découverte du domaine de Moncel et de ses abords, présentant un patrimoine architectural et naturel remarquable. En fin de parcours, vous pourrez découvrir un alignement d'érables majestueux le long de la route Emile Bouchotte.

Liaison avec le sentier de randonnée Moncel-Bruville

Alignement d'arbres remarquables

LÉGENDE

Chemin de promenade

Parking

Aire de pique-nique

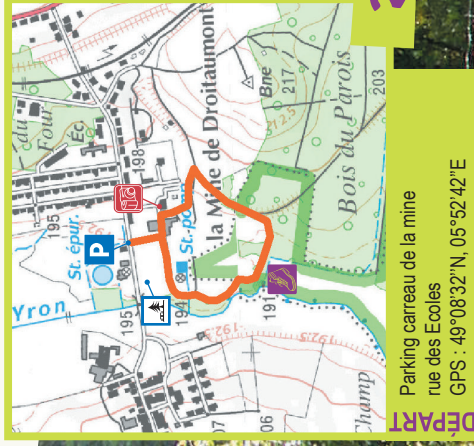
Passerelle

Point d'intérêt

Liaison avec autre sentier

JARNY est également traversée par le sentier de grande randonnée pédestre (GRP) de METZ à MADINE.

Panneau d'information devant le château de Moncel



Parking carreau de la mine
rue des Ecoles
GPS : 49°08'32"N, 05°52'42"E

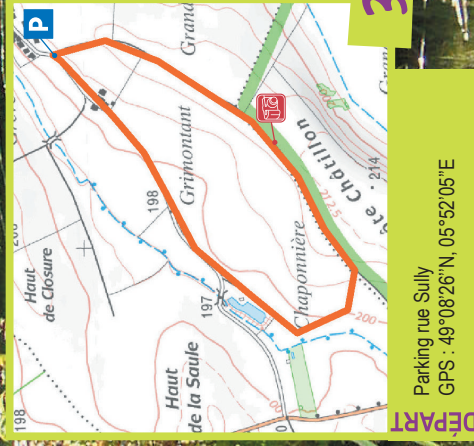
SENTIER DU CARREAU DE LA MINE DE DROITAUMONT

DISTANCE 1.5 KM – DURÉE 25 MIN

Cet itinéraire permet de découvrir le carreau de la mine et les aménagements réalisés par le comité de quartier dont l'historique de la mine de fer. Vous découvrirez au cours de votre promenade une zone humide composée de plusieurs mares.

Liaison avec le sentier de randonnée des quatre horizons de l'écovillege Ville-sur-Yron

Patrimoine minier



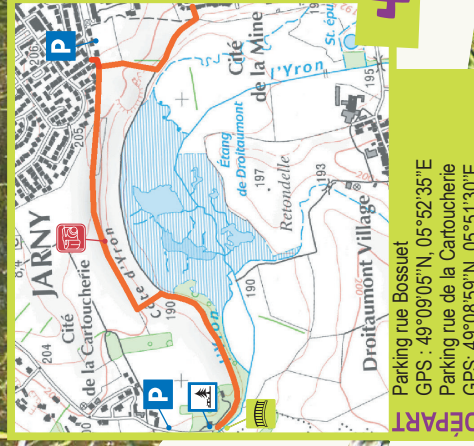
Parking rue Sully
GPS : 49°08'26"N, 05°52'05"E

BOUCLE DE DROITAUMONT VILLAGE

DISTANCE 3 KM – DURÉE 50 MIN

Chemin de détente, agréable par sa diversité et sa verdure. Au cours de votre promenade, vous pourrez apercevoir un magnifique point de vue sur le paysage agricole environnant composé de plaines céréalières, de prairies et de haies bocagères maintenues.

Vue panoramique



Parking rue Bossuet
GPS : 49°09'05"N, 05°52'35"E
Parking rue de la Cartoucherie
GPS : 49°08'59"N, 05°51'30"E

CHEMIN DU MARAIS DE DROITAUMONT

DISTANCE 2 KM – DURÉE 35 MIN

Ce chemin permet la découverte de cet Espace Naturel Sensible, classé Natura 2000. Le marais est issu d'un affaissement minier. Du chemin, vous bénéficierez d'une vue exceptionnelle sur de magnifiques paysages diversifiés. C'est un lieu calme, préservé et d'un grand intérêt ornithologique et floristique.

Accessible aux personnes à mobilité réduite jusqu'à l'observatoire

Observatoire Marais de Droitaumont

Gué de la Cartoucherie